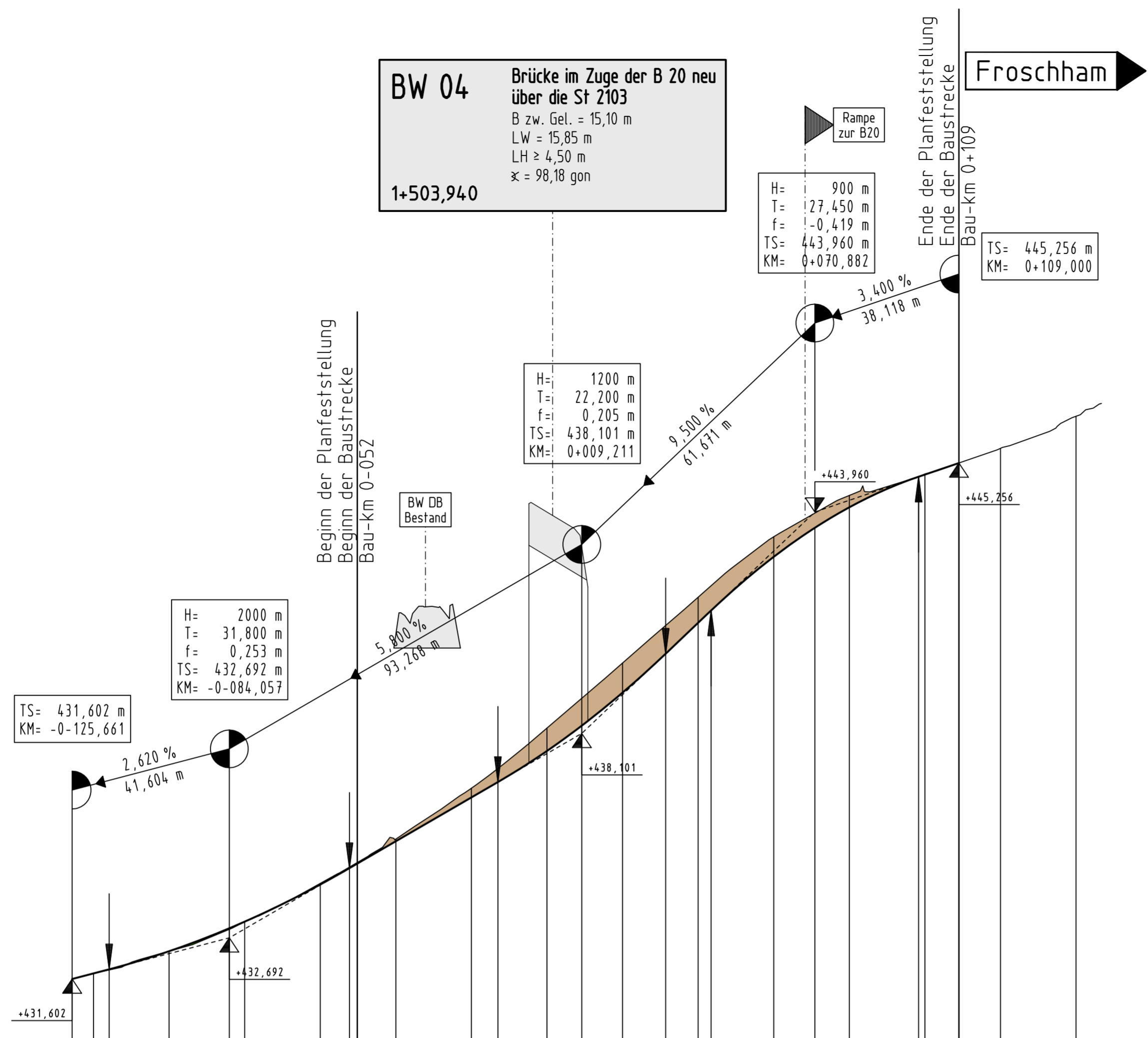


BW 04 Brücke im Zuge der B 20 neu über die St 2103
 B zw. Gel. = 15,10 m
 LW = 15,85 m
 LH ≥ 4,50 m
 α = 98,18 gon
1+503,940

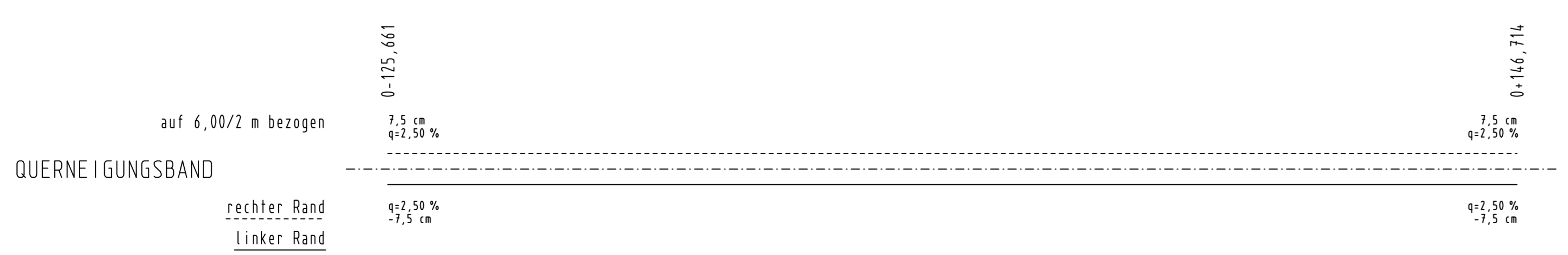
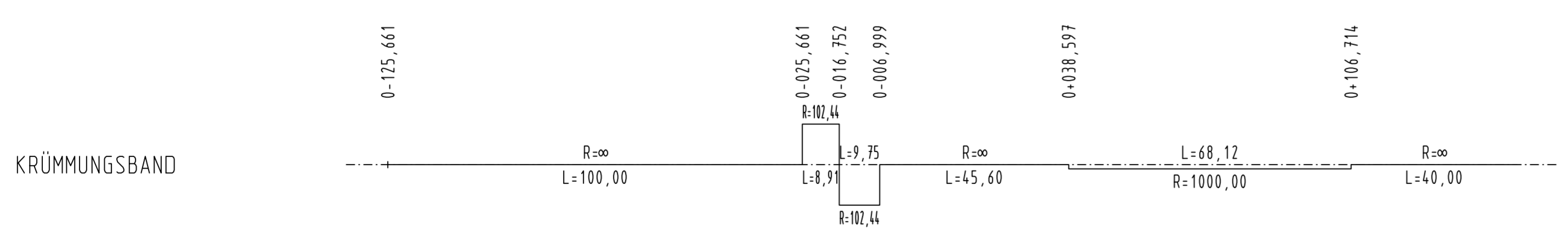
Froschham

Laufen



M = 1:1000/100
 430,00 m ü. NN

Gradiente	-20,000 431,750 -15,857 431,859	0,000 432,337	-84,057 432,945 -80,000 433,119	-60,000 434,132	-52,257 434,536	-40,000 435,247	-20,000 436,407	-12,989 436,814	0,000 437,637	9,211 438,307	20,000 439,181	31,411 440,210	40,000 441,026 43,432 441,352	60,000 442,774	70,882 443,541	80,000 444,083	98,333 444,823 0,000 444,950	9,000 445,256
Gelände/Bestand	-20,000 431,750	0,000 432,338	-80,000 433,116	-60,000 434,132	-40,000 435,305	-20,000 436,651	0,000 438,243	20,000 439,965	40,000 441,706	60,000 443,305	80,000 444,398	0,000 444,965	20,000 445,645	40,000 446,493				
Station	0-100		0+000		0+100													



Zeichenerklärung:

Gradientenhochpunkt
 Gradiententiefpunkt
 Ausrundungsbeginn Kuppe / Ausrundungsbeginn Wanne
 Damm
 Einschnitt

H= 9900 m
 T= 164,597 m
 f= -1,368 m
 TS= 695,823 m
 KM= 0+169,636

Neigungsbrechpunkt mit Angabe von:
 Ausrundungshalbmesser, Tangentenlänge, Stichhöhe, Höhe Tangentenschnittpunkt, Bau-km

Längsneigung und Abstand zum nächsten Neigungsbrechpunkt
 -1,192% / 129,280 m
 3,000% / 110,983 m

Hyna + Weiß Bauingenieure Partnerschaftsgesellschaft 86316 Friedberg Tel 0821-268 97-0 Internet www.hyna-weiss.de	BV: 097.02.01	Datum	Name
	bearbeitet: 06/2016	06/2016	Ender
	gezeichnet: 06/2016	06/2016	Winter
	geprüft: 06/2016	06/2016	Hyna
	Datei: 0970101_Bahnparallele/U060301_HP_Knoten-St2103_S2103.PLT		

Freistaat Bayern Staatliches Bauamt Traunstein Rosenheimer Straße 7 83278 Traunstein TEL 0861/57-245, FAX 0861/15661, E-MAIL: poststelle@stbats.bayern.de	bearbeitet: 06/2016	06/2016	Dömland
	gezeichnet: 06/2016	06/2016	Hyna + Weiß
	geprüft: 06/2016	06/2016	Wallner
	PSP Nr.:		
	PSP Bez.:		
Dateiname: pdf-Name			

Nr.	Art der Änderung	Datum	Zeichen

FESTSTELLUNGSENTWURF

Straßenbauverwaltung Freistaat Bayern Staatliches Bauamt Traunstein Straße / Abschn.-Nr. / Station: B20_480_1,760 bis B20_420_7,068 PROJIS-Nr.: 0900140010	Unterlage / Blatt-Nr.: 6.3/1 V Höhenplan Knoten St 2103 St 2103 Maßstab: 1 : 1 000/100
--	---

**B 20 Freilassing - Burghausen
 Ortsumgehung Laufen
 Bahnparallele Variante 2a
 Bau-km 0+000 bis 3+988**

aufgestellt:
 Staatliches Bauamt Traunstein

 König, Ltd. Projektdirektor
 Traunstein, den 19.06.2017